

ÍSINGARNEFND RVFÍ

Kort M. 1:250000

ÍSING HEFUR VALDIÐ TJÓNI 'A LÍNUM

—	OFTAR EN. 5 SINNUM
—	3-5 —" —
—	1-2 —" —
—	LÍAN FLUTT



Maab 1811-14. Rettet 1934

(Blad 2)

1:250000

Published by the Geodetic Institute, Copenhagen 1949.

Sýsluskifting



- 10 Strendasýsla
- 11 Barðasýsla
- 12 Ingólfurssýsla
- 13 Hinnsvínasýsla

- Áttungur með án stöðum
- Áttungur með stöðum
- Höfuðvegur
- Þvölgvegur
- Súlfvegur
- Landvegur
- Veiðvegur
- Örnvegur
- Örnvegur
- Örnvegur
- Örnvegur
- Örnvegur
- Örnvegur

- Landvegur
- Landvegur
- Landvegur
- Landvegur
- Landvegur
- Landvegur
- Landvegur
- Landvegur
- Landvegur
- Landvegur
- Landvegur
- Landvegur

- Landvegur
- Landvegur
- Landvegur
- Landvegur
- Landvegur
- Landvegur
- Landvegur
- Landvegur
- Landvegur
- Landvegur
- Landvegur
- Landvegur

- Landvegur
- Landvegur
- Landvegur
- Landvegur
- Landvegur
- Landvegur
- Landvegur
- Landvegur
- Landvegur
- Landvegur
- Landvegur
- Landvegur

- Landvegur
- Landvegur
- Landvegur
- Landvegur
- Landvegur
- Landvegur
- Landvegur
- Landvegur
- Landvegur
- Landvegur
- Landvegur
- Landvegur

- Landvegur
- Landvegur
- Landvegur
- Landvegur
- Landvegur
- Landvegur
- Landvegur
- Landvegur
- Landvegur
- Landvegur
- Landvegur
- Landvegur

- Landvegur
- Landvegur
- Landvegur
- Landvegur
- Landvegur
- Landvegur
- Landvegur
- Landvegur
- Landvegur
- Landvegur
- Landvegur
- Landvegur

- Landvegur
- Landvegur
- Landvegur
- Landvegur
- Landvegur
- Landvegur
- Landvegur
- Landvegur
- Landvegur
- Landvegur
- Landvegur
- Landvegur

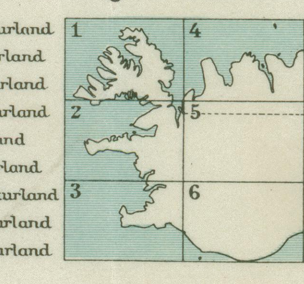
- Landvegur
- Landvegur
- Landvegur
- Landvegur
- Landvegur
- Landvegur
- Landvegur
- Landvegur
- Landvegur
- Landvegur
- Landvegur
- Landvegur

- Landvegur
- Landvegur
- Landvegur
- Landvegur
- Landvegur
- Landvegur
- Landvegur
- Landvegur
- Landvegur
- Landvegur
- Landvegur
- Landvegur

- Landvegur
- Landvegur
- Landvegur
- Landvegur
- Landvegur
- Landvegur
- Landvegur
- Landvegur
- Landvegur
- Landvegur
- Landvegur
- Landvegur

- Landvegur
- Landvegur
- Landvegur
- Landvegur
- Landvegur
- Landvegur
- Landvegur
- Landvegur
- Landvegur
- Landvegur
- Landvegur
- Landvegur

Skipting adalkortins



- 1 Norðurland Norðvestra
- 2 Norðurland Vestra
- 3 Norðurland Eystra
- 4 Norðurland
- 5 Mýrasýsla
- 6 Mýrasýsla
- 7 Norðurland
- 8 Mýrasýsla
- 9 Suðurland



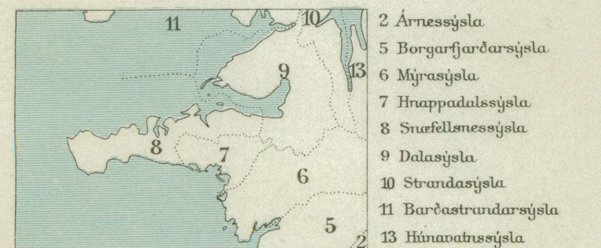
Maab 1908-12. Rettet 1932

(Blad 3)

1:250000

Published by the Geodetic Institute, Copenhagen 1949. Copyright

Sýsluskifting



2	Arnsjárhlíð
3	Bergþórshlíð
4	Mýringahlið
5	Hvítárhlið
6	Strokkurhlíð
7	Strokkurhlíð
8	Strokkurhlíð
9	Strokkurhlíð
10	Strokkurhlíð
11	Strokkurhlíð
12	Strokkurhlíð
13	Strokkurhlíð

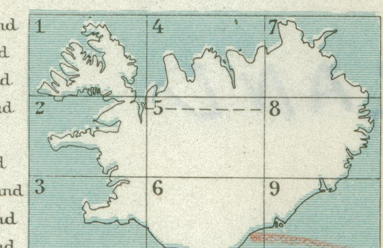
1	Strokkurhlíð
2	Strokkurhlíð
3	Strokkurhlíð
4	Strokkurhlíð
5	Strokkurhlíð
6	Strokkurhlíð
7	Strokkurhlíð
8	Strokkurhlíð
9	Strokkurhlíð
10	Strokkurhlíð
11	Strokkurhlíð
12	Strokkurhlíð
13	Strokkurhlíð

1	Strokkurhlíð
2	Strokkurhlíð
3	Strokkurhlíð
4	Strokkurhlíð
5	Strokkurhlíð
6	Strokkurhlíð
7	Strokkurhlíð
8	Strokkurhlíð
9	Strokkurhlíð
10	Strokkurhlíð
11	Strokkurhlíð
12	Strokkurhlíð
13	Strokkurhlíð

1	Strokkurhlíð
2	Strokkurhlíð
3	Strokkurhlíð
4	Strokkurhlíð
5	Strokkurhlíð
6	Strokkurhlíð
7	Strokkurhlíð
8	Strokkurhlíð
9	Strokkurhlíð
10	Strokkurhlíð
11	Strokkurhlíð
12	Strokkurhlíð
13	Strokkurhlíð

1	Strokkurhlíð
2	Strokkurhlíð
3	Strokkurhlíð
4	Strokkurhlíð
5	Strokkurhlíð
6	Strokkurhlíð
7	Strokkurhlíð
8	Strokkurhlíð
9	Strokkurhlíð
10	Strokkurhlíð
11	Strokkurhlíð
12	Strokkurhlíð
13	Strokkurhlíð

Skipting aðalkortins

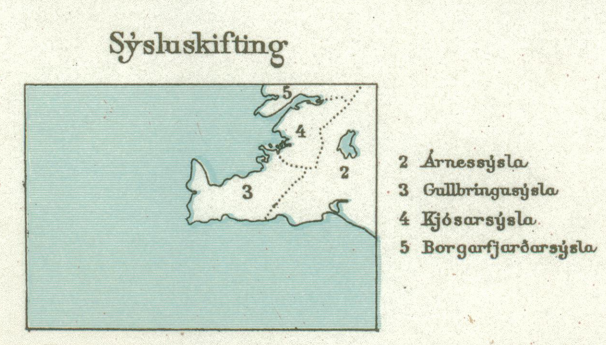


1	Strokkurhlíð
2	Strokkurhlíð
3	Strokkurhlíð
4	Strokkurhlíð
5	Strokkurhlíð
6	Strokkurhlíð
7	Strokkurhlíð
8	Strokkurhlíð
9	Strokkurhlíð
10	Strokkurhlíð
11	Strokkurhlíð
12	Strokkurhlíð
13	Strokkurhlíð



Maðt 1902-08. Rettt. 1932 og 1945

Published by the Geodetic Institute, Copenhagen 1945. Copyright



- Sýsluskifting
1 Árnessýsla
2 Óullbringusýsla
3 Hlíarsýsla
4 Borgarfjarðarsýsla

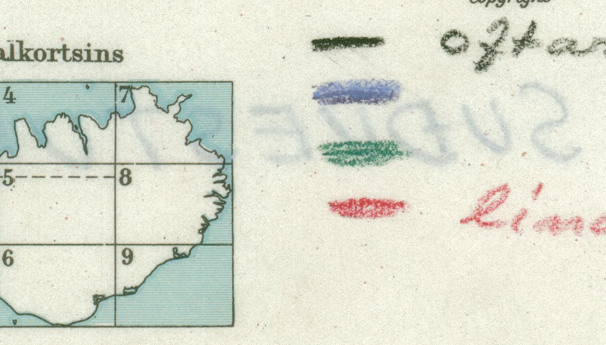
- Alveg og áttakinn
Alveg og áttakinn
Alveg og áttakinn
Alveg og áttakinn

- Land
Land
Land
Land

- Skammtir og Skammtir
Skammtir og Skammtir
Skammtir og Skammtir
Skammtir og Skammtir

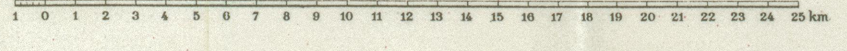
- Land
Land
Land
Land

- Land
Land
Land
Land



oftar en 5 s.
3-5 s
1-2 s
liman flutt

1:250 000



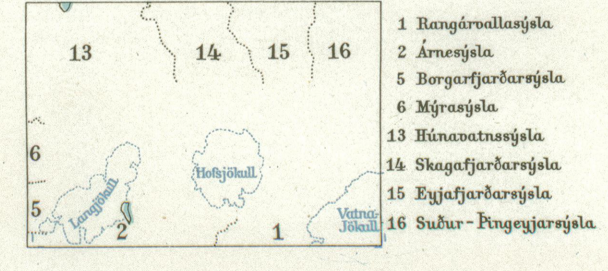




Mault 1914 - 39. Rettet 1946

Published by the Geodetic Institute Copenhagen 1948. Copyright

Sýsluskifting



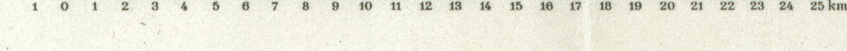
- 1 Rangárvallasýsla
2 Áravýsla
3 Borgarfjarðarsýsla
4 Mýrarsýsla
5 Hlímsdalssýsla
6 Skagafjarðarsýsla
7 Eyjafjarðarsýsla
8 Suður-Fjarðarsýsla

- Strogar og lánstovur
Rauð og blátt stovur
Kjálur
Hálfvegur
Mannavangur
Hvítur og svartur
Hvítur og svartur

- Landvegur
Hvítur og svartur
Hvítur og svartur
Hvítur og svartur
Hvítur og svartur

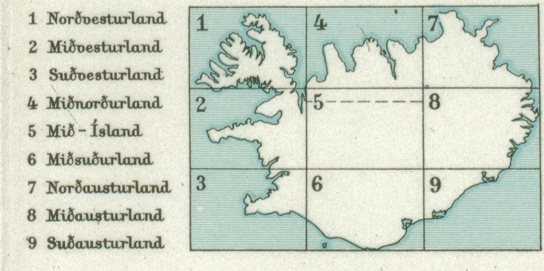
- Strogar og lánstovur
Rauð og blátt stovur
Kjálur
Hálfvegur
Mannavangur
Hvítur og svartur

1:250 000



- Strogar og lánstovur
Rauð og blátt stovur
Kjálur
Hálfvegur
Mannavangur
Hvítur og svartur

Sifting aðalkortins



- 1 Norðvesturland
2 Norðurland
3 Suðurland
4 Mýrland
5 Miðland
6 Múland
7 Norðausturland
8 Suðausturland
9 Suðurland

MÍBISLAND





Maðt 1932-34

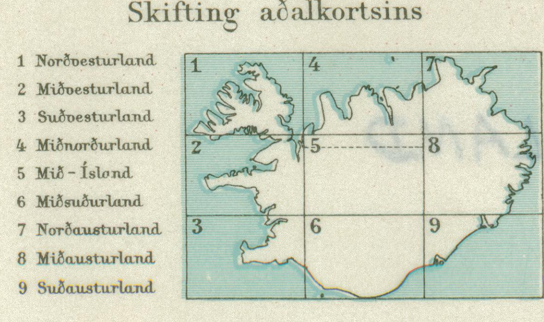
1:250 000

Published by the Geodetic Institute, Copenhagen, 1949.



Sýsluskifting  
16 Suða-Þingeyjarsýsla  
17 Norða-Þingeyjarsýsla  
18 Norða-Múlasýsla

Legend table with symbols for terrain features, roads, rivers, and other geographical elements.



Skifting aðalkortins  
1 Norðvesturland  
2 Múlasýsla  
3 Suðvesturland  
4 Múlasýsla  
5 Múla-Land  
6 Múlasýsla  
7 Norðvesturland  
8 Múlasýsla  
9 Suðvesturland



Þjófkuldal fer símalínu í kaþi smjú (1 m ofan á toppu) - Þ Fagradal - - - - -



Maal 1932 - 36. Rett 1945

(Blad 9)

Published by the Geodetic Institute Copenhagen 1949

1:250 000

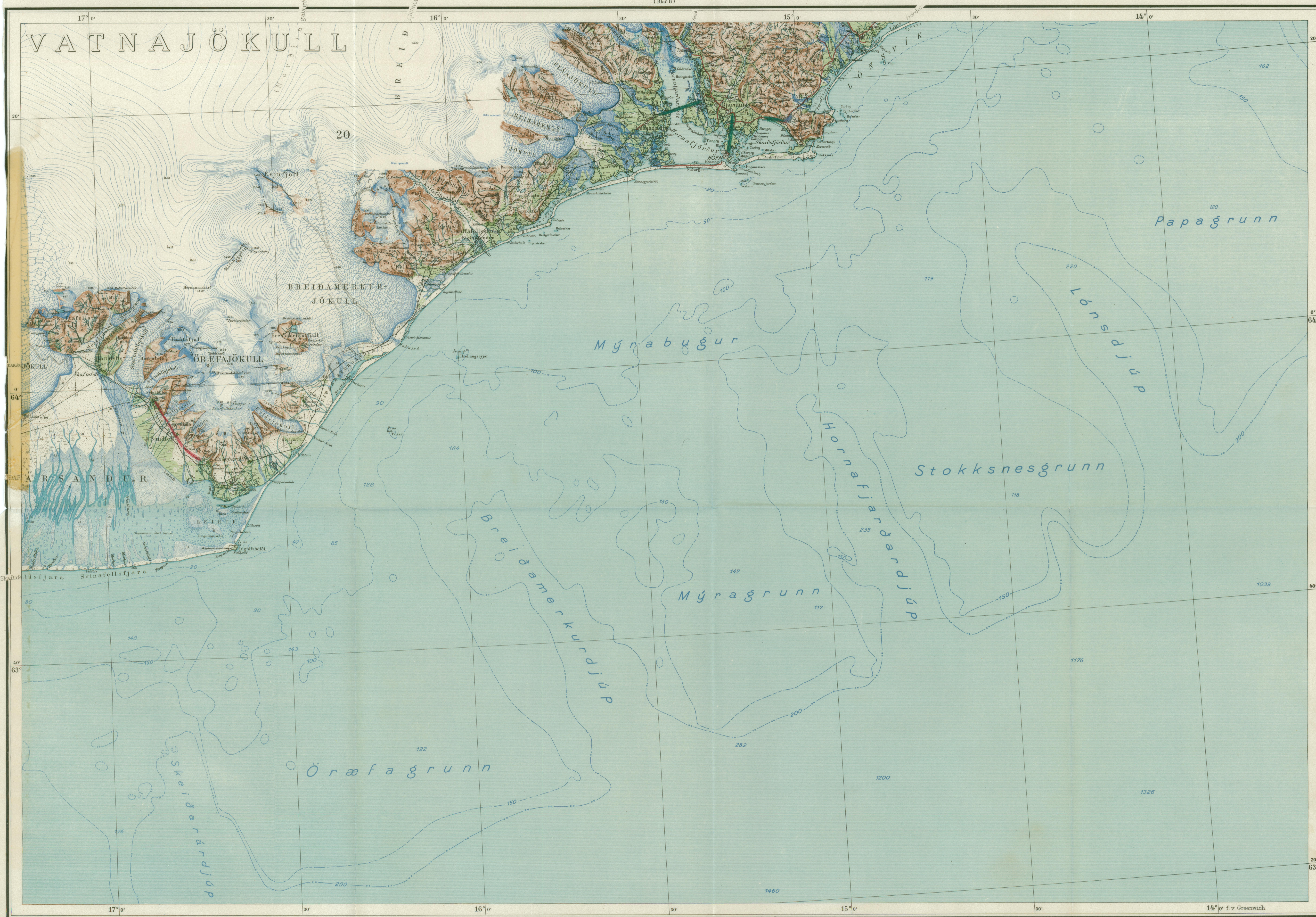


Sýsluskifting 16 Suðr - Þingeyjarsýsla 17 Suðr - Þingeyjarsýsla 18 Suðr - Múlaþingi 19 Suðr - Múlaþingi 20 Suðr - Staðafellssýsla

Legend table with multiple columns detailing symbols for terrain, water, and infrastructure. Includes symbols for rivers, streams, and various types of roads.



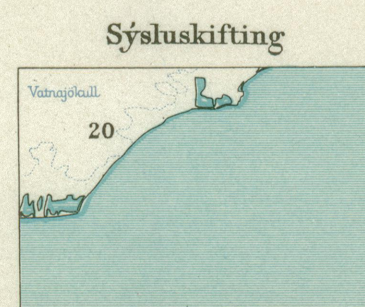
Skifting aðskortins 1 Suðurland 2 Miðurland 3 Suðurland 4 Miðurland 5 Múla-land 6 Miðurland 7 Suðurland 8 Miðurland 9 Suðurland



Maalb. 1903-04 og 1936-37. Rettet 1945

1:250000

Published by the Geodetic Institute Copenhagen 1940



- Alngangur með línunum
Alngangur með línum
Bæjarvegur
Bæjarvegur
Bæjarvegur
Bæjarvegur
Bæjarvegur

- Landsmörk
Landsmörk
Landsmörk
Landsmörk
Landsmörk

- Stær
Stær
Stær
Stær
Stær
Stær
Stær
Stær
Stær
Stær

- Álfur
Álfur
Álfur
Álfur
Álfur
Álfur
Álfur
Álfur
Álfur
Álfur

- Álfur
Álfur
Álfur
Álfur
Álfur
Álfur
Álfur
Álfur
Álfur
Álfur

- Álfur
Álfur
Álfur
Álfur
Álfur
Álfur
Álfur
Álfur
Álfur
Álfur

- Álfur
Álfur
Álfur
Álfur
Álfur
Álfur
Álfur
Álfur
Álfur
Álfur

- Álfur
Álfur
Álfur
Álfur
Álfur
Álfur
Álfur
Álfur
Álfur
Álfur

- Álfur
Álfur
Álfur
Álfur
Álfur
Álfur
Álfur
Álfur
Álfur
Álfur

- Álfur
Álfur
Álfur
Álfur
Álfur
Álfur
Álfur
Álfur
Álfur
Álfur

